

Филиал публично-правовой компании "Роскадастр" по Курганской области

полное наименование органа регистрации прав


Выписка из Единого государственного реестра недвижимости об объекте недвижимости

Сведения о характеристиках объекта недвижимости

На основании запроса от 10.04.2025, поступившего на рассмотрение 10.04.2025, сообщаем, что согласно записям Единого государственного реестра недвижимости:

Раздел 1 Лист 1

| | | | |
|---|---|-------------------|--------------------------|
| Земельный участок | | | |
| вид объекта недвижимости | | | |
| Лист № 1 раздела 1 | Всего листов раздела 1: 4 | Всего разделов: 8 | Всего листов выписки: 20 |
| 10.04.2025г. № КУВИ-001/2025-87024474 | | | |
| Кадастровый номер: | 45:05:030801:1230 | | |
| Номер кадастрового квартала: | 45:05:030801 | | |
| Дата присвоения кадастрового номера: | 19.11.2024 | | |
| Ранее присвоенный государственный учетный номер: | данные отсутствуют | | |
| Местоположение: | Россия, Курганская обл, р-н Звериноголовский, ТОО "Буревестник" | | |
| Площадь: | 1777000 +/- 11665 | | |
| Кадастровая стоимость, руб.: | 6308350 | | |
| Кадастровые номера расположенных в пределах земельного участка объектов недвижимости: | данные отсутствуют | | |
| Кадастровые номера объектов недвижимости, из которых образован объект недвижимости: | 45:05:000000:7 | | |
| Кадастровые номера образованных объектов недвижимости: | данные отсутствуют | | |
| Категория земель: | Земли сельскохозяйственного назначения | | |
| Виды разрешенного использования: | Сельскохозяйственное использование | | |
| Сведения о кадастровом инженере: | Демиденко Алексей Викторович, № 9437, в Ассоциация «Саморегулируемая организация кадастровых инженеров», СНИЛС 07165632767, договор на выполнение кадастровых работ от 12.08.2024 № 24-4527-Д/0032, дата завершения кадастровых работ: 13.11.2024 | | |
| Сведения о лесах, водных объектах и об иных природных объектах, расположенных в пределах земельного участка: | данные отсутствуют | | |
| Сведения о том, что земельный участок полностью расположен в границах зоны с особыми условиями использования территории, территории объекта культурного наследия, публичного сервитута: | данные отсутствуют | | |

| | | | |
|-------------------------------|--|----------------------|-------------------|
| полное наименование должности |  | ДОКУМЕНТ ПОДПИСАН | инициалы, фамилия |
| |  | ЭЛЕКТРОННОЙ ПОДПИСЬЮ | |
| | Сертификат: 009F0BDC181A023B64597F1E2579BEFB50 | | |
| | Владелец: ФЕДЕРАЛЬНАЯ СЛУЖБА ГОСУДАРСТВЕННОЙ РЕГИСТРАЦИИ, КАДАСТРА И КАРТОГРАФИИ Действителен: с 02.08.2024 по 26.10.2025 | | |

| | | | |
|---|---------------------------|-------------------|--------------------------|
| Земельный участок | | | |
| вид объекта недвижимости | | | |
| Лист № 2 раздела 1 | Всего листов раздела 1: 4 | Всего разделов: 8 | Всего листов выписки: 20 |
| 10.04.2025г. № КУВИ-001/2025-87024474 | | | |
| Кадастровый номер: | | 45:05:030801:1230 | |
| Сведения о том, что земельный участок расположен в границах особой экономической зоны, территории опережающего развития, зоны территориального развития в Российской Федерации, игровой зоны: | данные отсутствуют | | |
| Сведения о том, что земельный участок расположен в границах особо охраняемой природной территории, Байкальской природной территории и ее экологических зон, лесопарковом зеленом поясе, охотничьего угодья, лесничества: | данные отсутствуют | | |
| Сведения о расположении земельного участка и (или) расположенного на нем объекта недвижимости в границах территории, в отношении которой принято решение о резервировании земель для государственных или муниципальных нужд: | данные отсутствуют | | |
| Сведения о результатах проведения государственного земельного надзора: | данные отсутствуют | | |
| Сведения о расположении земельного участка в границах территории, в отношении которой утвержден проект межевания территории: | данные отсутствуют | | |
| Условный номер земельного участка: | данные отсутствуют | | |
| Сведения о принятии акта и (или) заключении договора, предусматривающих предоставление в соответствии с земельным законодательством исполнительным органом государственным органом власти или органом местного самоуправления, находящегося в государственной или муниципальной собственности земельного участка для строительства наемного дома социального использования или наемного дома коммерческого использования: | данные отсутствуют | | |
| Сведения о том, что земельный участок или земельные участки образованы на основании решения об изъятии земельного участка и (или) расположенного на нем объекта недвижимости для государственных или муниципальных нужд: | данные отсутствуют | | |
| Сведения о том, что земельный участок образован из земель или земельного участка, государственная собственность на которые не разграничена: | данные отсутствуют | | |



ДОКУМЕНТ ПОДПИСАН
ЭЛЕКТРОННОЙ ПОДПИСЬЮ

Сертификат: 009F0BDC181A023B64597F1E2579BEFB50

Владелец: ФЕДЕРАЛЬНАЯ СЛУЖБА ГОСУДАРСТВЕННОЙ
РЕГИСТРАЦИИ, КАДАСТРА И КАРТОГРАФИИ
Действителен: с 02.08.2024 по 26.10.2025

полное наименование должности

инициалы, фамилия

| | | | |
|---|---------------------------|--|--------------------------|
| Земельный участок | | | |
| вид объекта недвижимости | | | |
| Лист № 3 раздела 1 | Всего листов раздела 1: 4 | Всего разделов: 8 | Всего листов выписки: 20 |
| 10.04.2025г. № КУВИ-001/2025-87024474 | | | |
| Кадастровый номер: | | 45:05:030801:1230 | |
| Сведения о наличии земельного спора о местоположении границ земельных участков: | | данные отсутствуют | |
| Статус записи об объекте недвижимости: | | Сведения об объекте недвижимости имеют статус "актуальные" | |
| Особые отметки: | | <p>Сведения об ограничениях права на объект недвижимости, обременениях данного объекта, не зарегистрированных в реестре прав, ограничений прав и обременений недвижимого имущества: вид ограничения (обременения): ограничения прав на земельный участок, предусмотренные статьей 56 Земельного кодекса Российской Федерации; срок действия: с 19.11.2024; реквизиты документа-основания: доверенность от 23.11.2011 № 45АА 0108259 выдан: ОАО энергетики и электрификации "Курганэнерго"; доверенность от 18.04.2014 № 45АА 0426232 выдан: ФГУП "Ростехинвентаризация - Федеральное БТИ" Курганский филиал; решение о согласовании границ охранной зоны объекта электросетевого хозяйства от 05.08.2014 № 21-00-10/19472 выдан: Уральское управление Федеральной службы по экологическому, технологическому и атомному надзору; заключение кадастрового инженера от 26.08.2014 № б/н выдан: Кунгурцева Н.В.; постановление "О порядке установления охранных зон объектов электросетевого хозяйства и особых условий использования земельных участков, расположенных в границах таких зон" от 24.02.2009 № 160 выдан: Правительство Российской Федерации; карта (план) от 27.07.2014 № б/н выдан: Кунгурцева Н.В.; заявление от 29.08.2014 № б/н выдан: ОАО энергетики и электрификации "Курганэнерго"; доверенность от 30.07.2014 № 45АА 0451662 выдан: ОАО энергетики и электрификации "Курганэнерго". вид ограничения (обременения): ограничения прав на земельный участок, предусмотренные статьей 56 Земельного кодекса Российской Федерации; срок действия: с 19.11.2024; реквизиты документа-основания: документ, содержащий необходимые для внесения в государственный кадастр недвижимости сведения об установлении или изменении территориальной зоны или зоны с особыми условиями использования территорий, либо об отмене установления такой зоны от 16.06.2020 № PVD-0041/2020-12025-1; доверенность от 15.01.2020 № 1; заявление от 28.05.2020 № 09-24/4232; постановление Правительства Российской Федерации "Об охранных зонах пунктов государственной геодезической сети, государственной нивелирной сети и государственной гравиметрической сети" от 21.08.2019 № 1080 выдан: Правительство Российской Федерации; приказ "Об установлении охранных зон пунктов государственной геодезической сети на территории Курганской области" от 25.05.2020 № 141 выдан: Управление Федеральной службы государственной регистрации, кадастра и картографии по Курганской области ;</p> <p>zoneToGKN_15884a2a-c5db-5de9-a31a-f9a01815b45d от 28.05.2020 № б/н; паспорт гражданина</p> | |



ДОКУМЕНТ ПОДПИСАН
ЭЛЕКТРОННОЙ ПОДПИСЬЮ

Сертификат: 009F0BDC181A023B64597F1E2579BEFB50

Владелец: ФЕДЕРАЛЬНАЯ СЛУЖБА ГОСУДАРСТВЕННОЙ
РЕГИСТРАЦИИ, КАДАСТРА И КАРТОГРАФИИ
Действителен: с 02.08.2024 по 26.10.2025

полное наименование должности

инициалы, фамилия

| | | | |
|---------------------------------------|---------------------------|--|--------------------------|
| Земельный участок | | | |
| вид объекта недвижимости | | | |
| Лист № 4 раздела 1 | Всего листов раздела 1: 4 | Всего разделов: 8 | Всего листов выписки: 20 |
| 10.04.2025г. № КУВИ-001/2025-87024474 | | | |
| Кадастровый номер: | | 45:05:030801:1230 | |
| | | Российской Федерации от 12.09.2001 № 202431. вид ограничения (обременения): ограничения прав на земельный участок, предусмотренные статьей 56 Земельного кодекса Российской Федерации; срок действия: с 19.11.2024; реквизиты документа-основания: документ, содержащий необходимые для внесения в государственный кадастр недвижимости сведения об установлении или изменении территориальной зоны или зоны с особыми условиями использования территорий, либо об отмене установления такой зоны от 16.06.2020 № PVD-0041/2020-12035-1; доверенность от 15.01.2020 № 1; заявление от 28.05.2020 № 09-24/4232; постановление Правительства Российской Федерации "Об охранных зонах пунктов государственной геодезической сети, государственной нивелирной сети и государственной гравиметрической сети" от 21.08.2019 № 1080 выдан: Правительство Российской Федерации; приказ "Об установлении охранных зон пунктов государственной геодезической сети на территории Курганской области" от 25.05.2020 № 141 выдан: Управление Федеральной службы государственной регистрации, кадастра и картографии по Курганской области ; zoneToGKN_15882a2a-c5db-5de9-a32a-f9a01815b45d от 28.05.2020 № б/н; паспорт гражданина Российской Федерации от 12.09.2001 № 202431. | |
| Получатель выписки: | | Администрация Звериноголовского Муниципального округа Курганской области | |

| | | | |
|-------------------------------|---|---|-------------------|
| полное наименование должности |  | ДОКУМЕНТ ПОДПИСАН ЭЛЕКТРОННОЙ ПОДПИСЬЮ | инициалы, фамилия |
| | Сертификат: 009F0BDC181A023B64597F1E2579BEFB50 | | |
| | Владелец: ФЕДЕРАЛЬНАЯ СЛУЖБА ГОСУДАРСТВЕННОЙ РЕГИСТРАЦИИ, КАДАСТРА И КАРТОГРАФИИ | | |
| | Действителен: с 02.08.2024 по 26.10.2025 | | |
| | | | |

Выписка из Единого государственного реестра недвижимости об объекте недвижимости
Сведения о зарегистрированных правах

| | | | |
|---------------------------------------|--|---------------------------|---|
| Земельный участок | | | |
| вид объекта недвижимости | | | |
| Лист № 1 раздела 2 | | Всего листов раздела 2: 2 | Всего разделов: 8 |
| Всего листов выписки: 20 | | | |
| 10.04.2025г. № КУВИ-001/2025-87024474 | | | |
| Кадастровый номер: | | 45:05:030801:1230 | |
| 1 | Правообладатель (правообладатели): | 1.1 | Звериноголовский муниципальный округ Курганской области |
| | Сведения о возможности предоставления третьим лицам персональных данных физического лица: | 1.1.1 | данные отсутствуют |
| 2 | Вид, номер, дата и время государственной регистрации права: | 2.1 | Собственность 45:05:030801:1230-45/051/2024-1 19.11.2024 12:52:35 |
| 3 | Сведения об осуществлении государственной регистрации сделки, права без необходимого в силу закона согласия третьего лица, органа: | 3.1 | данные отсутствуют |
| 4 | Ограничение прав и обременение объекта недвижимости: | не зарегистрировано | |
| 5 | Договоры участия в долевом строительстве: | не зарегистрировано | |
| 6 | Заявленные в судебном порядке права требования: | данные отсутствуют | |
| 7 | Сведения о возможности предоставления третьим лицам персональных данных физического лица | данные отсутствуют | |
| 8 | Сведения о возражении в отношении зарегистрированного права: | данные отсутствуют | |
| 9 | Сведения о наличии решения об изъятии объекта недвижимости для государственных и муниципальных нужд: | данные отсутствуют | |
| 10 | Сведения о невозможности государственной регистрации без личного участия правообладателя или его законного представителя: | данные отсутствуют | |
| 11 | Правопритязания и сведения о наличии поступивших, но не рассмотренных заявлений о проведении государственной регистрации права (перехода, прекращения права), ограничения права или обременения объекта недвижимости, сделки в отношении объекта недвижимости: | отсутствуют | |



ДОКУМЕНТ ПОДПИСАН
ЭЛЕКТРОННОЙ ПОДПИСЬЮ

Сертификат: 009F0BDC181A023B64597F1E2579BEFB50


Владелец: ФЕДЕРАЛЬНАЯ СЛУЖБА ГОСУДАРСТВЕННОЙ
РЕГИСТРАЦИИ, КАДАСТРА И КАРТОГРАФИИ

Действителен: с 02.08.2024 по 26.10.2025

полное наименование должности

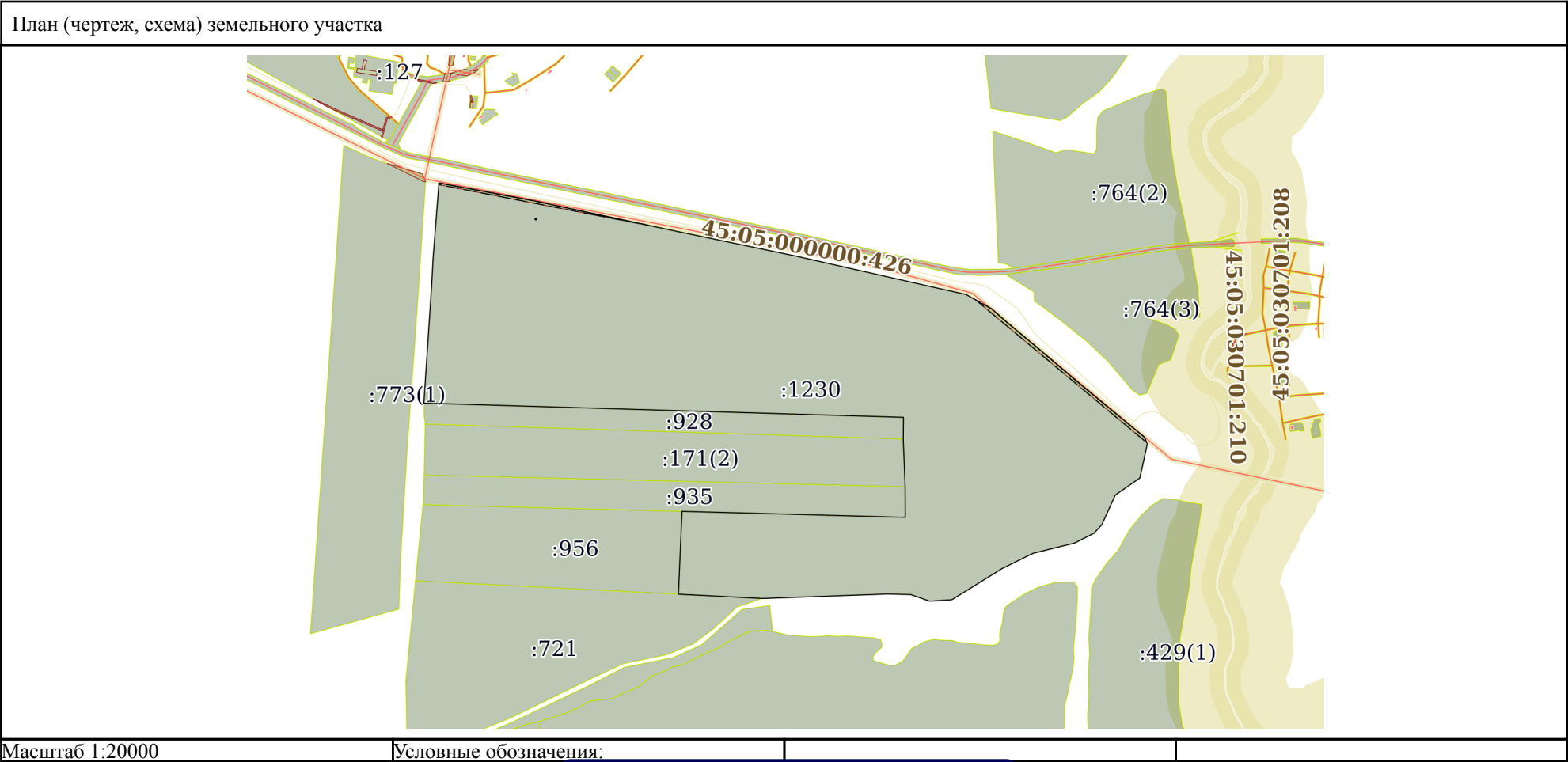
инициалы, фамилия

| | | | |
|---------------------------------------|--|--------------------|--------------------------|
| Земельный участок | | | |
| вид объекта недвижимости | | | |
| Лист № 2 раздела 2 | Всего листов раздела 2: 2 | Всего разделов: 8 | Всего листов выписки: 20 |
| 10.04.2025г. № КУВИ-001/2025-87024474 | | | |
| Кадастровый номер: | | 45:05:030801:1230 | |
| 11 | Сведения о невозможности государственной регистрации перехода, прекращения, ограничения права на земельный участок из земель сельскохозяйственного назначения: | данные отсутствуют | |

| | | |
|-------------------------------|---|-------------------|
| полное наименование должности |  ДОКУМЕНТ ПОДПИСАН ЭЛЕКТРОННОЙ ПОДПИСЬЮ Сертификат: 009F0BDC181A023B64597F1E2579BEFB50 Владелец: ФЕДЕРАЛЬНАЯ СЛУЖБА ГОСУДАРСТВЕННОЙ РЕГИСТРАЦИИ, КАДАСТРА И КАРТОГРАФИИ Действителен: с 02.08.2024 по 26.10.2025 | инициалы, фамилия |
| | | |

Выписка из Единого государственного реестра недвижимости об объекте недвижимости
Описание местоположения земельного участка

| | | | |
|---------------------------------------|---------------------------|-------------------|--------------------------|
| Земельный участок | | | |
| вид объекта недвижимости | | | |
| Лист № 1 раздела 3 | Всего листов раздела 3: 1 | Всего разделов: 8 | Всего листов выписки: 20 |
| 10.04.2025г. № КУВИ-001/2025-87024474 | | | |
| Кадастровый номер: | | 45:05:030801:1230 | |



| | | | |
|-------------------------------|---|--|-------------------|
| полное наименование должности | <div><div></div><div>ДОКУМЕНТ ПОДПИСАН ЭЛЕКТРОННОЙ ПОДПИСЬЮ</div><div>Сертификат: 009F0BDC181A023B64597F1E2579BEFB50</div><div>Владелец: ФЕДЕРАЛЬНАЯ СЛУЖБА ГОСУДАРСТВЕННОЙ РЕГИСТРАЦИИ, КАДАСТРА И КАРТОГРАФИИ</div><div>Действителен: с 02.08.2024 по 26.10.2025</div></div> | | инициалы, фамилия |
| | | | |
| | | | |

Выписка из Единого государственного реестра недвижимости об объекте недвижимости
Описание местоположения земельного участка

| | | | |
|---------------------------------------|--|-----------------------------|-------------------|
| Земельный участок | | | |
| вид объекта недвижимости | | | |
| Лист № 1 раздела 3.1 | | Всего листов раздела 3.1: 2 | Всего разделов: 8 |
| Всего листов выписки: 20 | | | |
| 10.04.2025г. № КУВИ-001/2025-87024474 | | | |
| Кадастровый номер: | | 45:05:030801:1230 | |

| Описание местоположения границ земельного участка | | | | | | | |
|---|-------------|-----------|-------------------|------------------------------|-----------------------------------|-------------------------------------|---|
| № п/п | Номер точки | | Дирекционный угол | Горизонтальное проложение, м | Описание закрепления на местности | Кадастровые номера смежных участков | Сведения об адресах правообладателей смежных земельных участков |
| | начальн ая | конечн ая | | | | | |
| 1 | 2 | 3 | 4 | 5 | 6 | 7 | 8 |
| 1 | 1.1.1 | 1.1.2 | 100°38.4` | 323.23 | данные отсутствуют | данные отсутствуют | данные отсутствуют |
| 2 | 1.1.2 | 1.1.3 | 102°4.4` | 467.71 | данные отсутствуют | данные отсутствуют | данные отсутствуют |
| 3 | 1.1.3 | 1.1.4 | 101°45.1` | 443.62 | данные отсутствуют | данные отсутствуют | данные отсутствуют |
| 4 | 1.1.4 | 1.1.5 | 102°46.8` | 290.77 | данные отсутствуют | данные отсутствуют | данные отсутствуют |
| 5 | 1.1.5 | 1.1.6 | 102°41.5` | 299.56 | данные отсутствуют | данные отсутствуют | данные отсутствуют |
| 6 | 1.1.6 | 1.1.7 | 119°13.5` | 101.1 | данные отсутствуют | данные отсутствуют | данные отсутствуют |
| 7 | 1.1.7 | 1.1.8 | 131°47.8` | 59.85 | данные отсутствуют | данные отсутствуют | данные отсутствуют |
| 8 | 1.1.8 | 1.1.9 | 129°43.9` | 1 | данные отсутствуют | 45:05:030801:671(1) | данные отсутствуют |
| 9 | 1.1.9 | 1.1.10 | 129°56.0` | 73.25 | данные отсутствуют | данные отсутствуют | данные отсутствуют |
| 10 | 1.1.10 | 1.1.11 | 129°43.9` | 1 | данные отсутствуют | 45:05:030801:672(1) | данные отсутствуют |
| 11 | 1.1.11 | 1.1.12 | 129°52.7` | 72.48 | данные отсутствуют | данные отсутствуют | данные отсутствуют |
| 12 | 1.1.12 | 1.1.13 | 130°32.3` | 1 | данные отсутствуют | 45:05:030801:673(1) | данные отсутствуют |
| 13 | 1.1.13 | 1.1.14 | 130°27.7` | 181.96 | данные отсутствуют | данные отсутствуют | данные отсутствуют |
| 14 | 1.1.14 | 1.1.15 | 129°31.4` | 121.37 | данные отсутствуют | данные отсутствуют | данные отсутствуют |
| 15 | 1.1.15 | 1.1.16 | 129°35.2` | 163 | данные отсутствуют | данные отсутствуют | данные отсутствуют |
| 16 | 1.1.16 | 1.1.17 | 158°10.6` | 25.1 | данные отсутствуют | данные отсутствуют | данные отсутствуют |
| 17 | 1.1.17 | 1.1.18 | 192°24.8` | 117.28 | данные отсутствуют | данные отсутствуют | данные отсутствуют |
| 18 | 1.1.18 | 1.1.19 | 235°4.4` | 101.43 | данные отсутствуют | данные отсутствуют | данные отсутствуют |
| 19 | 1.1.19 | 1.1.20 | 204°27.7` | 110.12 | данные отсутствуют | данные отсутствуют | данные отсутствуют |
| 20 | 1.1.20 | 1.1.21 | 222°43.6` | 39.91 | данные отсутствуют | данные отсутствуют | данные отсутствуют |
| 21 | 1.1.21 | 1.1.22 | 243°6.2` | 72.59 | данные отсутствуют | данные отсутствуют | данные отсутствуют |
| 22 | 1.1.22 | 1.1.23 | 256°5.7` | 145.65 | данные отсутствуют | данные отсутствуют | данные отсутствуют |

| | | | |
|-------------------------------|---|--|-------------------|
| полное наименование должности |  | ДОКУМЕНТ ПОДПИСАН | инициалы, фамилия |
| | | ЭЛЕКТРОННОЙ ПОДПИСЬЮ | |
| | | Сертификат: 009F0BDC181A023B64597F1E2579BEFB50 | |
| | | Владелец: ФЕДЕРАЛЬНАЯ СЛУЖБА ГОСУДАРСТВЕННОЙ | |
| | | РЕГИСТРАЦИИ, КАДАСТРА И КАРТОГРАФИИ | |
| | Действителен: с 02.08.2024 по 26.10.2025 | | |

| Земельный участок | | | | | | | |
|---------------------------------------|--------|--------|-----------------------------|-------------------|--------------------|---------------------|--|
| вид объекта недвижимости | | | | | | | |
| Лист № 2 раздела 3.1 | | | Всего листов раздела 3.1: 2 | | Всего разделов: 8 | | Всего листов выписки: 20 |
| 10.04.2025г. № КУВИ-001/2025-87024474 | | | | | | | |
| Кадастровый номер: | | | | 45:05:030801:1230 | | | |
| 1 | 2 | 3 | 4 | 5 | 6 | 7 | 8 |
| 23 | 1.1.23 | 1.1.24 | 243°43.9` | 117.54 | данные отсутствуют | данные отсутствуют | данные отсутствуют |
| 24 | 1.1.24 | 1.1.25 | 238°7.7` | 199.35 | данные отсутствуют | данные отсутствуют | данные отсутствуют |
| 25 | 1.1.25 | 1.1.26 | 266°19.4` | 75.5 | данные отсутствуют | данные отсутствуют | данные отсутствуют |
| 26 | 1.1.26 | 1.1.27 | 289°16.8` | 67.72 | данные отсутствуют | данные отсутствуют | данные отсутствуют |
| 27 | 1.1.27 | 1.1.28 | 271°26.1` | 78.24 | данные отсутствуют | данные отсутствуют | данные отсутствуют |
| 28 | 1.1.28 | 1.1.29 | 267°56.9` | 423.11 | данные отсутствуют | данные отсутствуют | данные отсутствуют |
| 29 | 1.1.29 | 1.1.30 | 272°54.2` | 286.19 | данные отсутствуют | 45:05:030801:721 | адрес отсутствует; Россия, Курганская обл., Звериноголовский район, д. Жаворонки, ул. Сиреневая, д. 1; Россия, Курганская обл., Звериноголовский район, д. Жаворонки; Россия, Курганская обл., Звериноголовский район, д. Жаворонки, ул. Школьная, д. 7, кв. 2 |
| 30 | 1.1.30 | 1.1.31 | 2°28.3` | 280.95 | данные отсутствуют | 45:05:030801:956 | Россия, Курганская обл., Звериноголовский район, с. Звериноголовское, ул. М.Горького, д. 25 |
| 31 | 1.1.31 | 1.1.32 | 91°29.5` | 160.99 | данные отсутствуют | 45:05:030801:935 | Россия, Курганская обл., Звериноголовский район, д. Жаворонки, ул. Школьная, д. 7, кв. 2 |
| 32 | 1.1.32 | 1.1.33 | 91°32.5` | 595.6 | данные отсутствуют | 45:05:030801:935 | Россия, Курганская обл., Звериноголовский район, д. Жаворонки, ул. Школьная, д. 7, кв. 2 |
| 33 | 1.1.33 | 1.1.34 | 359°40.1` | 103.65 | данные отсутствуют | 45:05:030801:935 | Россия, Курганская обл., Звериноголовский район, д. Жаворонки, ул. Школьная, д. 7, кв. 2 |
| 34 | 1.1.34 | 1.1.35 | 357°44.8` | 161.95 | данные отсутствуют | 45:05:000000:171(2) | Россия, Курганская обл., Звериноголовский район, д. Жаворонки, ул. Набережная, д. 16 |
| 35 | 1.1.35 | 1.1.36 | 0°38.3` | 73.53 | данные отсутствуют | 45:05:030801:928 | адрес отсутствует |
| 36 | 1.1.36 | 1.1.37 | 271°41.6` | 1625.19 | данные отсутствуют | 45:05:030801:928 | адрес отсутствует |
| 37 | 1.1.37 | 1.1.38 | 3°46.8` | 394.23 | данные отсутствуют | данные отсутствуют | данные отсутствуют |
| 38 | 1.1.38 | 1.1.39 | 3°7.5` | 99.25 | данные отсутствуют | данные отсутствуют | данные отсутствуют |
| 39 | 1.1.39 | 1.1.1 | 4°26.3` | 254.4 | данные отсутствуют | данные отсутствуют | данные отсутствуют |



ДОКУМЕНТ ПОДПИСАН
ЭЛЕКТРОННОЙ ПОДПИСЬЮ

Сертификат: 009F0BDC181A023B64597F1E2579BEFB50

Владелец: ФЕДЕРАЛЬНАЯ СЛУЖБА ГОСУДАРСТВЕННОЙ
РЕГИСТРАЦИИ, КАДАСТРА И КАРТОГРАФИИ
Действителен: с 02.08.2024 по 26.10.2025

полное наименование должности

инициалы, фамилия

Выписка из Единого государственного реестра недвижимости об объекте недвижимости
Описание местоположения земельного участка

| | | | |
|---------------------------------------|-----------------------------|-------------------|--------------------------|
| Земельный участок | | | |
| вид объекта недвижимости | | | |
| Лист № 1 раздела 3.2 | Всего листов раздела 3.2: 2 | Всего разделов: 8 | Всего листов выписки: 20 |
| 10.04.2025г. № КУВИ-001/2025-87024474 | | | |
| Кадастровый номер: | | 45:05:030801:1230 | |

| | | | | |
|--|---------------|------------|-----------------------------------|---|
| Сведения о характерных точках границы земельного участка | | | | |
| Система координат МСК-45, зона 2 | | | | |
| Номер точки | Координаты, м | | Описание закрепления на местности | Средняя квадратичная погрешность определения координат характерных точек границ земельного участка, м |
| | X | Y | | |
| 1 | 2 | 3 | 4 | 5 |
| 1 | 327326.5 | 2365187.82 | - | 2.5 |
| 2 | 327266.82 | 2365505.49 | - | 2.5 |
| 3 | 327168.99 | 2365962.85 | - | 2.5 |
| 4 | 327078.64 | 2366397.17 | - | 2.5 |
| 5 | 327014.32 | 2366680.74 | - | 2.5 |
| 6 | 326948.51 | 2366972.98 | - | 2.5 |
| 7 | 326899.15 | 2367061.21 | - | 2.5 |
| 8 | 326859.26 | 2367105.83 | - | 2.5 |
| 9 | 326858.62 | 2367106.6 | - | 2.5 |
| 10 | 326811.6 | 2367162.77 | - | 2.5 |
| 11 | 326810.96 | 2367163.54 | - | 2.5 |
| 12 | 326764.49 | 2367219.16 | - | 2.5 |
| 13 | 326763.84 | 2367219.92 | - | 2.5 |
| 14 | 326645.76 | 2367358.36 | - | 2.5 |
| 15 | 326568.52 | 2367451.98 | - | 2.5 |
| 16 | 326464.65 | 2367577.6 | - | 2.5 |
| 17 | 326441.35 | 2367586.93 | - | 2.5 |
| 18 | 326326.81 | 2367561.72 | - | 2.5 |
| 19 | 326268.74 | 2367478.56 | - | 2.5 |
| 20 | 326168.5 | 2367432.96 | - | 2.5 |
| 21 | 326139.18 | 2367405.88 | - | 2.5 |
| 22 | 326106.34 | 2367341.14 | - | 2.5 |

| | | |
|-------------------------------|--|-------------------|
| полное наименование должности | <div><p>ДОКУМЕНТ ПОДПИСАН ЭЛЕКТРОННОЙ ПОДПИСЬЮ</p><p>Сертификат: 009F0BDC181A023B64597F1E2579BEFB50</p><p>Владелец: ФЕДЕРАЛЬНАЯ СЛУЖБА ГОСУДАРСТВЕННОЙ РЕГИСТРАЦИИ, КАДАСТРА И КАРТОГРАФИИ</p><p>Действителен: с 02.08.2024 по 26.10.2025</p></div> | инициалы, фамилия |
| | | |
| | | |

| Земельный участок | | | | | |
|---------------------------------------|-----------|-----------------------------|-------------------|-------------------|--------------------------|
| вид объекта недвижимости | | | | | |
| Лист № 2 раздела 3.2 | | Всего листов раздела 3.2: 2 | | Всего разделов: 8 | Всего листов выписки: 20 |
| 10.04.2025г. № КУВИ-001/2025-87024474 | | | | | |
| Кадастровый номер: | | | 45:05:030801:1230 | | |
| 1 | 2 | 3 | 4 | 5 | |
| 23 | 326071.34 | 2367199.76 | - | 2.5 | |
| 24 | 326019.32 | 2367094.36 | - | 2.5 | |
| 25 | 325914.06 | 2366925.06 | - | 2.5 | |
| 26 | 325909.22 | 2366849.72 | - | 2.5 | |
| 27 | 325931.58 | 2366785.8 | - | 2.5 | |
| 28 | 325933.54 | 2366707.58 | - | 2.5 | |
| 29 | 325918.39 | 2366284.74 | - | 2.5 | |
| 30 | 325932.89 | 2365998.92 | - | 2.5 | |
| 31 | 326213.58 | 2366011.04 | - | 2.5 | |
| 32 | 326209.39 | 2366171.98 | - | 2.5 | |
| 33 | 326193.36 | 2366767.36 | - | 2.5 | |
| 34 | 326297.01 | 2366766.76 | - | 2.5 | |
| 35 | 326458.83 | 2366760.39 | - | 2.5 | |
| 36 | 326532.36 | 2366761.21 | - | 2.5 | |
| 37 | 326580.39 | 2365136.73 | - | 2.5 | |
| 38 | 326973.76 | 2365162.72 | - | 2.5 | |
| 39 | 327072.86 | 2365168.13 | - | 2.5 | |
| 1 | 327326.5 | 2365187.82 | - | 2.5 | |



ДОКУМЕНТ ПОДПИСАН
ЭЛЕКТРОННОЙ ПОДПИСЬЮ

Сертификат: 009F0BDC181A023B64597F1E2579BEFB50

Владелец: ФЕДЕРАЛЬНАЯ СЛУЖБА ГОСУДАРСТВЕННОЙ
РЕГИСТРАЦИИ, КАДАСТРА И КАРТОГРАФИИ
Действителен: с 02.08.2024 по 26.10.2025

полное наименование должности


инициалы, фамилия

Выписка из Единого государственного реестра недвижимости об объекте недвижимости
Сведения о частях земельного участка


| | | | |
|---|---------------------------|--|--------------------------|
| Земельный участок | | | |
| вид объекта недвижимости | | | |
| Лист № 1 раздела 4 | Всего листов раздела 4: 3 | Всего разделов: 8 | Всего листов выписки: 20 |
| 10.04.2025г. № КУВИ-001/2025-87024474 | | | |
| Кадастровый номер: | | 45:05:030801:1230 | |
| План (чертеж, схема) части земельного участка | | Учетный номер части: 45:05:030801:1230/1 | |
| | | | |
| Масштаб 1:20000 | | Условные обозначения: | |

| | | | |
|-------------------------------|---|---|-------------------|
| полное наименование должности | | ДОКУМЕНТ ПОДПИСАН ЭЛЕКТРОННОЙ ПОДПИСЬЮ | инициалы, фамилия |
| | Сертификат: 009F0BDC181A023B64597F1E2579BEFB50 | | |
| | Владелец: ФЕДЕРАЛЬНАЯ СЛУЖБА ГОСУДАРСТВЕННОЙ РЕГИСТРАЦИИ, КАДАСТРА И КАРТОГРАФИИ Действителен: с 02.08.2024 по 26.10.2025 | | |

| | | | |
|--|---------------------------|--|--------------------------|
| Земельный участок | | | |
| вид объекта недвижимости | | | |
| Лист № 2 раздела 4 | Всего листов раздела 4: 3 | Всего разделов: 8 | Всего листов выписки: 20 |
| 10.04.2025г. № КУВИ-001/2025-87024474 | | | |
| Кадастровый номер: | | 45:05:030801:1230 | |
| План (чертеж, схема) части земельного участка | | Учетный номер части: 45:05:030801:1230/2 | |
| <div><div></div><div>45:05:030801:1230/2</div></div> | | | |
| Масштаб 1:40 | Условные обозначения: | | |


| | | | |
|-------------------------------|--|----------------------|-------------------|
| полное наименование должности |  | ДОКУМЕНТ ПОДПИСАН | инициалы, фамилия |
| | | ЭЛЕКТРОННОЙ ПОДПИСЬЮ | |
| | Сертификат: 009F0BDC181A023B64597F1E2579BEFB50 | | |
| | Владелец: ФЕДЕРАЛЬНАЯ СЛУЖБА ГОСУДАРСТВЕННОЙ РЕГИСТРАЦИИ, КАДАСТРА И КАРТОГРАФИИ Действителен: с 02.08.2024 по 26.10.2025 | | |

| | | | |
|--|---------------------------|--|--------------------------|
| Земельный участок | | | |
| вид объекта недвижимости | | | |
| Лист № 3 раздела 4 | Всего листов раздела 4: 3 | Всего разделов: 8 | Всего листов выписки: 20 |
| 10.04.2025г. № КУВИ-001/2025-87024474 | | | |
| Кадастровый номер: | | 45:05:030801:1230 | |
| План (чертеж, схема) части земельного участка | | Учетный номер части: 45:05:030801:1230/3 | |
| <div><div></div><div>45:05:030801:1230/3</div></div> | | | |
| Масштаб 1:40 | Условные обозначения: | | |

| | | | |
|-------------------------------|---|----------------------|-------------------|
| полное наименование должности |  | ДОКУМЕНТ ПОДПИСАН | инициалы, фамилия |
| | | ЭЛЕКТРОННОЙ ПОДПИСЬЮ | |
| | Сертификат: 009F0BDC181A023B64597F1E2579BEFB50 | | |
| | Владелец: ФЕДЕРАЛЬНАЯ СЛУЖБА ГОСУДАРСТВЕННОЙ РЕГИСТРАЦИИ, КАДАСТРА И КАРТОГРАФИИ Действителен: с 02.08.2024 по 26.10.2025 | | |

Выписка из Единого государственного реестра недвижимости об объекте недвижимости
Сведения о частях земельного участка

| Земельный участок | | | | |
|---------------------------------------|-------------|---|-------------------|--------------------------|
| вид объекта недвижимости | | | | |
| Лист № 1 раздела 4.1 | | Всего листов раздела 4.1: 2 | Всего разделов: 8 | Всего листов выписки: 20 |
| 10.04.2025г. № КУВИ-001/2025-87024474 | | | | |
| Кадастровый номер: | | 45:05:030801:1230 | | |
| Учетный номер части | Площадь, м2 | Содержание ограничения в использовании или ограничения права на объект недвижимости или обременения объекта недвижимости | | |
| 1 | 2 | 3 | | |
| 45:05:030801:1230/1 | 10205 | вид ограничения (обременения): ограничения прав на земельный участок, предусмотренные статьей 56 Земельного кодекса Российской Федерации; Срок действия: не установлен; реквизиты документа-основания: доверенность от 23.11.2011 № 45АА 0108259 выдан: ОАО энергетики и электрификации "Курганэнерго"; доверенность от 18.04.2014 № 45АА 0426232 выдан: ФГУП "Ростехинвентаризация - Федеральное БТИ" Курганский филиал; решение о согласовании границ охранной зоны объекта электросетевого хозяйства от 05.08.2014 № 21-00-10/19472 выдан: Уральское управление Федеральной службы по экологическому, технологическому и атомному надзору; заключение кадастрового инженера от 26.08.2014 № б/н выдан: Кунгурцева Н.В.; постановление "О порядке установления охранных зон объектов электросетевого хозяйства и особых условий использования земельных участков, расположенных в границах таких зон" от 24.02.2009 № 160 выдан: Правительство Российской Федерации; карта (план) от 27.07.2014 № б/н выдан: Кунгурцева Н.В.; заявление от 29.08.2014 № б/н выдан: ОАО энергетики и электрификации "Курганэнерго"; доверенность от 30.07.2014 № 45АА 0451662 выдан: ОАО энергетики и электрификации "Курганэнерго"; Содержание ограничения (обременения): Ограничения использования объектов недвижимости в соответствии с Постановлением Правительства Российской Федерации №160 от 24.02.2009г. "О порядке установления охранных зон объектов электросетевого хозяйства и особых условий использования земельных участков, расположенных в границах таких зон"; Реестровый номер границы: 45:05-6.44; Вид объекта реестра границ: Зона с особыми условиями использования территории; Вид зоны по документу: Охранная зона сооружения - ВЛ 10 кВ от ПС Звериноголовская; Тип зоны: Охранная зона инженерных коммуникаций | | |
| 45:05:030801:1230/2 | 16 | вид ограничения (обременения): ограничения прав на земельный участок, предусмотренные статьей 56 Земельного кодекса Российской Федерации; Срок действия: не установлен; реквизиты документа-основания: документ, содержащий необходимые для внесения в государственный кадастр недвижимости сведения об установлении или изменении территориальной зоны или зоны с особыми условиями использования территорий, либо об отмене установления такой зоны от 16.06.2020 № PVD-0041/2020-12025-1; доверенность от 15.01.2020 № 1; заявление от 28.05.2020 № 09-24/4232; постановление Правительства Российской Федерации "Об охранных зонах пунктов государственной геодезической сети, государственной нивелирной сети и государственной гравиметрической сети" от 21.08.2019 № 1080 выдан: Правительство Российской Федерации; приказ "Об установлении охранных зон пунктов государственной геодезической сети на территории Курганской | | |

| | | | |
|-------------------------------|---|----------------------|-------------------|
| полное наименование должности |  | ДОКУМЕНТ ПОДПИСАН | инициалы, фамилия |
| | | ЭЛЕКТРОННОЙ ПОДПИСЬЮ | |
| | Сертификат: 009F0BDC181A023B64597F1E2579BEFB50 | | |
| | Владелец: ФЕДЕРАЛЬНАЯ СЛУЖБА ГОСУДАРСТВЕННОЙ РЕГИСТРАЦИИ, КАДАСТРА И КАРТОГРАФИИ Действителен: с 02.08.2024 по 26.10.2025 | | |

| | | | |
|---------------------------------------|-----------------------------|---|--------------------------|
| Земельный участок | | | |
| вид объекта недвижимости | | | |
| Лист № 2 раздела 4.1 | Всего листов раздела 4.1: 2 | Всего разделов: 8 | Всего листов выписки: 20 |
| 10.04.2025г. № КУВИ-001/2025-87024474 | | | |
| Кадастровый номер: | | 45:05:030801:1230 | |
| | | области" от 25.05.2020 № 141 выдан: Управление Федеральной службы государственной регистрации, кадастра и картографии по Курганской области ; zoneToGKN_15884a2a-c5db-5de9-a31a-f9a01815b45d от 28.05.2020 № б/н; паспорт гражданина Российской Федерации от 12.09.2001 № 202431; Содержание ограничения (обременения): В пределах границ охранной зоны пункта запрещается использование земельных участков для осуществления видов деятельности, приводящих к повреждению или уничтожению наружных опознавательных знаков пунктов, нарушению неизменности местоположения их центров, уничтожению, перемещению, засыпке или повреждению составных частей пункта. Также на земельных участках в границах охранной зоны пункта запрещается проведение работ, размещение объектов и предметов, которые могут препятствовать доступу к пунктам. В границах охранной зоны пункта территории, в отношении которых устанавливаются различные ограничения использования земельных участков, не выделяются.; Реестровый номер границы: 45:17-6.234; Вид объекта реестра границ: Зона с особыми условиями использования территории; Вид зоны по документу: Охранная зона пункта государственной геодезической сети 3 класса Абилюкино; Тип зоны: Охранная зона геодезического пункта | |
| 45:05:030801:1230/3 | 16 | вид ограничения (обременения): ограничения прав на земельный участок, предусмотренные статьей 56 Земельного кодекса Российской Федерации; Срок действия: не установлен; реквизиты документа-основания: документ, содержащий необходимые для внесения в государственный кадастр недвижимости сведения об установлении или изменении территориальной зоны или зоны с особыми условиями использования территорий, либо об отмене установления такой зоны от 16.06.2020 № PVD-0041/2020-12035-1; доверенность от 15.01.2020 № 1; заявление от 28.05.2020 № 09-24/4232; постановление Правительства Российской Федерации "Об охранных зонах пунктов государственной геодезической сети, государственной нивелирной сети и государственной гравиметрической сети" от 21.08.2019 № 1080 выдан: Правительство Российской Федерации; приказ "Об установлении охранных зон пунктов государственной геодезической сети на территории Курганской области" от 25.05.2020 № 141 выдан: Управление Федеральной службы государственной регистрации, кадастра и картографии по Курганской области ; zoneToGKN_15882a2a-c5db-5de9-a32a-f9a01815b45d от 28.05.2020 № б/н; паспорт гражданина Российской Федерации от 12.09.2001 № 202431; Содержание ограничения (обременения): В пределах границ охранной зоны пункта запрещается использование земельных участков для осуществления видов деятельности, приводящих к повреждению или уничтожению наружных опознавательных знаков пунктов, нарушению неизменности местоположения их центров, уничтожению, перемещению, засыпке или повреждению составных частей пункта. Также на земельных участках в границах охранной зоны пункта запрещается проведение работ, размещение объектов и предметов, которые могут препятствовать доступу к пунктам. В границах охранной зоны пункта территории, в отношении которых устанавливаются различные ограничения использования земельных участков, не выделяются.; Реестровый номер границы: 45:05-6.214; Вид объекта реестра границ: Зона с особыми условиями использования территории; Вид зоны по документу: Охранная зона пункта государственной геодезической сети 3 класса Алабуга; Тип зоны: Охранная зона геодезического пункта | |



ДОКУМЕНТ ПОДПИСАН
ЭЛЕКТРОННОЙ ПОДПИСЬЮ

Сертификат: 009F0BDC181A023B64597F1E2579BEFB50

Владелец: ФЕДЕРАЛЬНАЯ СЛУЖБА ГОСУДАРСТВЕННОЙ
РЕГИСТРАЦИИ, КАДАСТРА И КАРТОГРАФИИ
Действителен: с 02.08.2024 по 26.10.2025

полное наименование должности

инициалы, фамилия

Выписка из Единого государственного реестра недвижимости об объекте недвижимости
Сведения о частях земельного участка

| | | | |
|---------------------------------------|-----------------------------|-------------------|--------------------------|
| Земельный участок | | | |
| вид объекта недвижимости | | | |
| Лист № 1 раздела 4.2 | Всего листов раздела 4.2: 4 | Всего разделов: 8 | Всего листов выписки: 20 |
| 10.04.2025г. № КУВИ-001/2025-87024474 | | | |
| Кадастровый номер: | | 45:05:030801:1230 | |

| | | | | |
|---|---------------|------------|-----------------------------------|---|
| Сведения о характерных точках границы части (частей) земельного участка | | | | |
| Учетный номер части: 45:05:030801:1230/1 | | | | |
| Система координат | | | | |
| Номер точки | Координаты, м | | Описание закрепления на местности | Средняя квадратичная погрешность определения координат характерных точек границ земельного участка, м |
| | X | Y | | |
| 1 | 2 | 3 | 4 | 5 |
| 1 | 326859.26 | 2367105.83 | - | - |
| 2 | 326858.62 | 2367106.6 | - | - |
| 3 | 326811.6 | 2367162.77 | - | - |
| 4 | 326810.96 | 2367163.54 | - | - |
| 5 | 326764.49 | 2367219.16 | - | - |
| 6 | 326763.84 | 2367219.92 | - | - |
| 7 | 326645.76 | 2367358.36 | - | - |
| 8 | 326568.52 | 2367451.98 | - | - |
| 9 | 326464.65 | 2367577.6 | - | - |
| 10 | 326446.81 | 2367584.74 | - | - |
| 11 | 326615.98 | 2367381.92 | - | - |
| 12 | 326851.48 | 2367100.04 | - | - |
| 13 | 326930.03 | 2367006.02 | - | - |
| 14 | 326899.15 | 2367061.21 | - | - |
| 1 | 326859.26 | 2367105.83 | - | - |
| 1 | 326948.79 | 2366971.72 | - | - |
| 2 | 326948.51 | 2366972.98 | - | - |
| 3 | 326948.38 | 2366973.22 | - | - |
| 1 | 326948.79 | 2366971.72 | - | - |
| 1 | 327219 | 2365710.88 | - | - |
| 2 | 327319.12 | 2365196.78 | - | - |


| | | | |
|-------------------------------|--|--|-------------------|
| полное наименование должности | |  ДОКУМЕНТ ПОДПИСАН ЭЛЕКТРОННОЙ ПОДПИСЬЮ Сертификат: 009F0BDC181A023B64597F1E2579BEFB50 Владелец: ФЕДЕРАЛЬНАЯ СЛУЖБА ГОСУДАРСТВЕННОЙ РЕГИСТРАЦИИ, КАДАСТРА И КАРТОГРАФИИ Действителен: с 02.08.2024 по 26.10.2025 | инициалы, фамилия |
| | | | |
| | | | |
| | | | |



Свидетельство: 009F0BDC181A023B64597F1E2579BEFB50
Владелец: ФЕДЕРАЛЬНАЯ СЛУЖБА ГОСУДАРСТВЕННОЙ
РЕГИСТРАЦИИ, КАДАСТРА И КАРТОГРАФИИ
Действителен: с 02.08.2024 по 26.10.2025

инициалы, фамилия

| | | | | |
|---|---------------|-----------------------------|-----------------------------------|---|
| Земельный участок | | | | |
| вид объекта недвижимости | | | | |
| Лист № 3 раздела 4.2 | | Всего листов раздела 4.2: 4 | | Всего разделов: 8 |
| Всего листов выписки: 20 | | | | |
| 10.04.2025г. № КУВИ-001/2025-87024474 | | | | |
| Кадастровый номер: | | 45:05:030801:1230 | | |
| Сведения о характерных точках границы части (частей) земельного участка | | | | |
| Учетный номер части: 45:05:030801:1230/2 | | | | |
| Система координат | | | | |
| Номер точки | Координаты, м | | Описание закрепления на местности | Средняя квадратичная погрешность определения координат характерных точек границ земельного участка, м |
| | X | Y | | |
| 1 | 2 | 3 | 4 | 5 |
| 1 | 327206.09 | 2365517.79 | - | - |
| 2 | 327202.09 | 2365517.79 | - | - |
| 3 | 327202.09 | 2365513.79 | - | - |
| 4 | 327206.09 | 2365513.79 | - | - |
| 1 | 327206.09 | 2365517.79 | - | - |

| | | |
|-------------------------------|--|-------------------|
| полное наименование должности | <div><div>ДОКУМЕНТ ПОДПИСАН ЭЛЕКТРОННОЙ ПОДПИСЬЮ</div><div>Сертификат: 009F0BDC181A023B64597F1E2579BEFB50</div><div>Владелец: ФЕДЕРАЛЬНАЯ СЛУЖБА ГОСУДАРСТВЕННОЙ РЕГИСТРАЦИИ, КАДАСТРА И КАРТОГРАФИИ</div><div>Действителен: с 02.08.2024 по 26.10.2025</div></div> | инициалы, фамилия |
| | | |
| | | |

| | | | | |
|---|---------------|-----------------------------|-----------------------------------|---|
| Земельный участок | | | | |
| вид объекта недвижимости | | | | |
| Лист № 4 раздела 4.2 | | Всего листов раздела 4.2: 4 | | Всего разделов: 8 |
| Всего листов выписки: 20 | | | | |
| 10.04.2025г. № КУВИ-001/2025-87024474 | | | | |
| Кадастровый номер: | | | 45:05:030801:1230 | |
| Сведения о характерных точках границы части (частей) земельного участка | | | | |
| Учетный номер части: 45:05:030801:1230/3 | | | | |
| Система координат | | | | |
| Номер точки | Координаты, м | | Описание закрепления на местности | Средняя квадратичная погрешность определения координат характерных точек границ земельного участка, м |
| | X | Y | | |
| 1 | 2 | 3 | 4 | 5 |
| 1 | 327206.09 | 2365517.79 | - | - |
| 2 | 327202.09 | 2365517.79 | - | - |
| 3 | 327202.09 | 2365513.79 | - | - |
| 4 | 327206.09 | 2365513.79 | - | - |
| 1 | 327206.09 | 2365517.79 | - | - |

| | | |
|-------------------------------|--|-------------------|
| полное наименование должности | <div><div>ДОКУМЕНТ ПОДПИСАН ЭЛЕКТРОННОЙ ПОДПИСЬЮ</div><div>Сертификат: 009F0BDC181A023B64597F1E2579BEFB50</div><div>Владелец: ФЕДЕРАЛЬНАЯ СЛУЖБА ГОСУДАРСТВЕННОЙ РЕГИСТРАЦИИ, КАДАСТРА И КАРТОГРАФИИ</div><div>Действителен: с 02.08.2024 по 26.10.2025</div></div> | инициалы, фамилия |
| | | |
| | | |