












Условные обозначения:

-  н6
 - Образующая точка, сведения о которой позволяют однозначно определить ее местоположение
- 
- Вновь образованная часть границы, сведения о которой достаточны для определения ее местоположения
- 
- Граница кадастрового квартала
- 
- образуемый земельный участок
- 
- обозначение кадастрового квартала, в пределах которого расположен объект недвижимости
- 
- Обозначение границ земельных участков сведения о которых содержатся в ЕГРН
- 
- Обозначение объектов капитального строительства
- 
- Обозначение границ земельных участков, сведения о которых содержатся в ЕГРН
- 
- Номер земельного участка сведения о котором содержатся в ЕГРН