

Утверждена

Распоряжением Об утверждении схемы расположения земельного участка
(наименование документа об утверждении, включая наименования органов государственной власти или органов местного самоуправления, принявших решение об утверждении схемы или подписавших соглашение о перераспределении земельных участков)
Администрации Звериноголовского муниципального округа
Курганской области

от _____

№ _____

Схема расположения земельного участка или земельных участков на кадастровом плане территории






Площадь земельного участка _____		10 940 м ²
<small>(указывается проектная площадь образуемого земельного участка, вычисленная с использованием технологических и программных средств, в том числе размещенных на официальном сайте федерального органа исполнительной власти, уполномоченного Правительством Российской Федерации на осуществление государственного кадастрового учета, государственной регистрации прав, ведение Единого государственного реестра недвижимости и предоставление сведений, содержащихся в Едином государственном реестре недвижимости, в информационно-телекоммуникационной сети "Интернет" (далее - официальный сайт), с округлением до 1 квадратного метра. Указанное значение площади земельного участка может быть уточнено при проведении кадастровых работ не более чем на десять процентов)</small>		
Обозначение характерных точек границ	Координаты, МСК-45, зона 2, м	
	<small>(указываются в случае подготовки схемы расположения земельного участка с использованием технологических и программных средств, в том числе размещенных на официальном сайте. Значения координат, полученные с использованием указанных технологических и программных средств, указываются с округлением до 0,01 метра)</small>	
	X	Y
1	2	3
н1	326 847,85	2 353 523,44
н2	326 844,41	2 353 523,19
н3	326 914,76	2 353 463,04
н4	326 922,36	2 353 471,68
н5	326 932,41	2 353 483,94
н6	326 976,04	2 353 549,11
н7	326 974,27	2 353 567,61
н8	326 972,58	2 353 587,52
н9	326 961,29	2 353 616,52
н10	326 929,72	2 353 649,10
н11	326 906,96	2 353 614,24
н12	326 912,15	2 353 610,26
н13	326 957,04	2 353 577,22
н14	326 951,67	2 353 569,92
н15	326 937,37	2 353 550,73
н16	326 887,08	2 353 587,48
н17	326 878,20	2 353 570,55
н18	326 852,27	2 353 529,96
н1	326 847,85	2 353 523,44
19	326 898,38	2 353 572,06
20	326 898,40	2 353 572,35
21	326 893,42	2 353 577,66
22	326 893,13	2 353 577,65
23	326 893,11	2 353 572,37
19	326 898,38	2 353 572,06

Местоположение объекта: Российская Федерация, Курганская область, Звериноголовский р-н, Звериноголовское с



Масштаб 1:2 000

Условные обозначения:

-  - Граница кадастрового квартала
-  - Обозначение кадастрового квартала
-  - Образующая точка, сведения о которой позволяют однозначно определить ее местоположение
-  - вновь образованная часть границы, сведения о которой достаточны для определения ее местоположения
-  - Обозначение образуемого земельного участка